GRAN SASSO MONTI DELLA LAGA

PROGETTO PER LA REALIZZAZIONE DELLA RECINZIONE PROTETTIVA ALLE COLTURE AGRARIE DEI COMUNI DI CASTELVECCHIO CALVISIO E CALASCIO IN LOCALITA' PIANO BUTO

CUP E63G14000570005 C.I.G. Z581FE1ABO

Proponente: ***Ente Parco Nazionale del Gran Sasso e Monti della Laga***

RESPONSABILE DEL PROCEDIMENTO: Sig. ARTESE Carlo

Progettazione e D.L.: ***Ing. PARISI Moreno***

Affidamento: Determina Dirigenziale n° A328 F14/2017 del 04 dicembre 2017

Visti

Ing. Moreno PARISI
Via Nazionale 67/a - 67010 - CAGNANO AMITERNO (AQ)
Cod. fisc. PRSMRN82L02C265D - P. IVA 02394550055 tel. +39.349.7760586

data: Gennaio 2018	oggetto dell'elaborato: COROGRAFIA Scala 1:10'000	elaborato n.: 2.1
aggiornamento:		

LEGENDA

Area di intervento

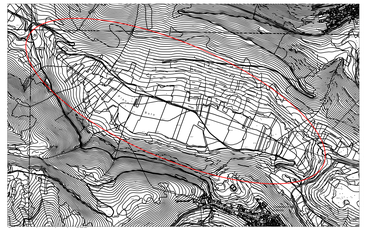
Carta tecnica regionale: CTR

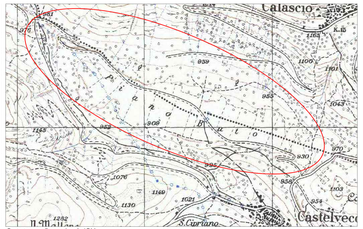

Carta topografica regionale IGM

Carta tecnica regionale ediz. 2007

Ortofoto digitale delle Province de L'aquila, Pescara e Teramo 2010

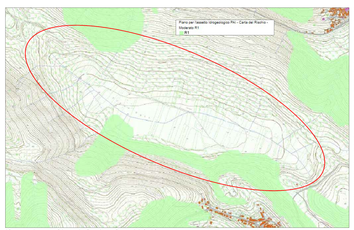

Piano per l'assetto idrogeologico PAI - Carta del rischio

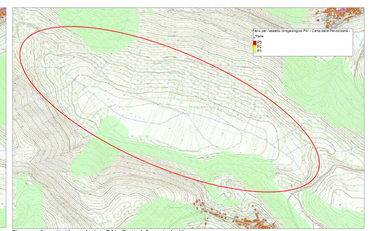

Piano per l'assetto idrogeologico PAI - Carta della pericolosit'

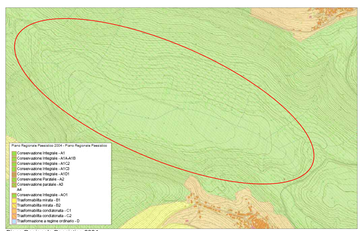

Piano Regionale Paesistico 2004