

Applicazione: descrizione funzionalità


Obiettivo principale dell'APP è quello di ottenere immagini geolocalizzate di cani vaganti nell'area del Parco Nazionale del Gran Sasso e dei Monti della Laga e nell'area del Parco dell'Appennino tosco-emiliano. L'acquisizione delle foto per il raggiungimento del suddetto obiettivo avverrà esclusivamente attraverso l'applicazione ed il workflow model può essere semplificato nei seguenti passi, l'utente effettua l'accesso nell'APP, scatta la foto all'esemplare di cane vagante sfruttando la fotocamera integrata nel dispositivo, il sistema geolocalizza la posizione dell'utente ed utilizza la foto per generare una mappa dinamica degli avvistamenti, poi visibile dall'APP stessa. Nel presente documento vengono analizzati gli screenshots dell'applicazione per guidare l'utente nella pubblicazione di un nuovo avvistamento.

Applicazione: pubblica un nuovo contenuto

Sign-in

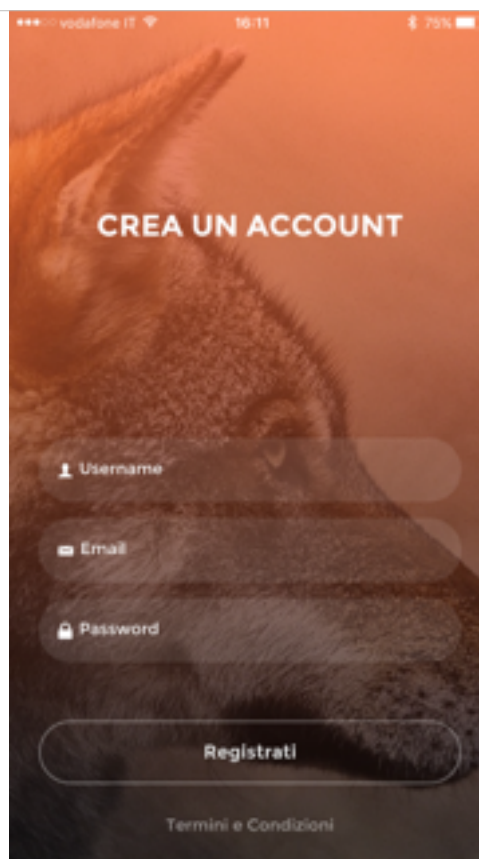
Lo screen di **Sign-In** permette all'utente di inserire l'email e la password scelti al momento della registrazione e, facendo tap sul pulsante "Iniziamo", di effettuare l'autenticazione all'interno dell'APP ed accedere alla schermata principale dell'applicazione denominata **News Feed**.

In caso di primo utilizzo, l'utente facendo tap sul link "Crea Account" accede allo screen di **Sign-up** dove inserisce i suoi dati personali e le credenziali per accedere all'applicazione.



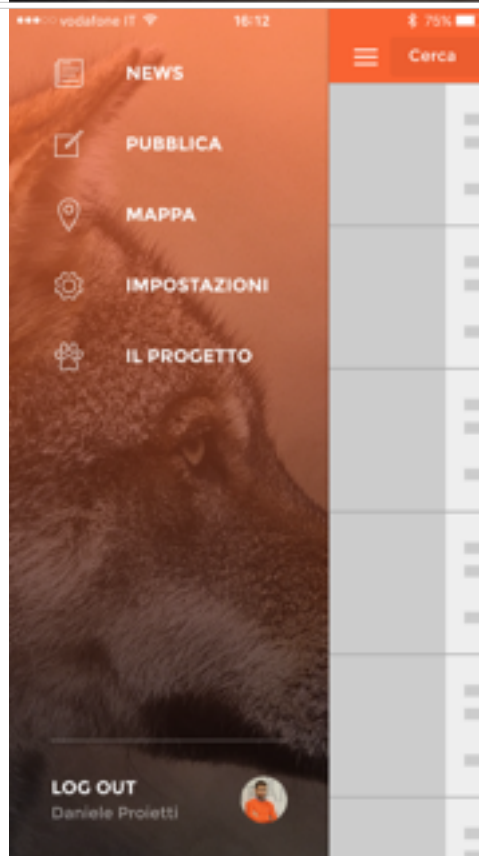
Sign-up

Lo screen di **Sign-up**, del quale abbiamo già accennato in precedenza, permette all’utente di inserire i suoi dati personali e le credenziali per accedere all’applicazione.




Menu

Il **Menu principale**, consultabile facendo click sul link a tre barre orizzontali in alto a sinistra, permette la navigazione all’interno dell’APP; l’utente facendo tap sulle voci di menu può raggiungere gli altri screens dell’applicazione. **Pubblica**, per scattare la foto all’esemplare di cane vagante.



Pubblica #1

Lo screen **Aggiungi foto**, del quale abbiamo già accennato in precedenza, permette all’utente di scattare la foto all’esemplare di cane vagante sfruttando la fotocamera integrata nel dispositivo, il sistema geolocalizza la posizione dell’utente ed aggiunge la foto alla mappa dinamica degli avvistamenti.



Pubblica #2

L’utente ha, inoltre, la possibilità di aggiungere un titolo e una descrizione di accompagnamento alla foto. Portando a termine quest’ultimo passaggio l’operazione di pubblicazione è terminata.

